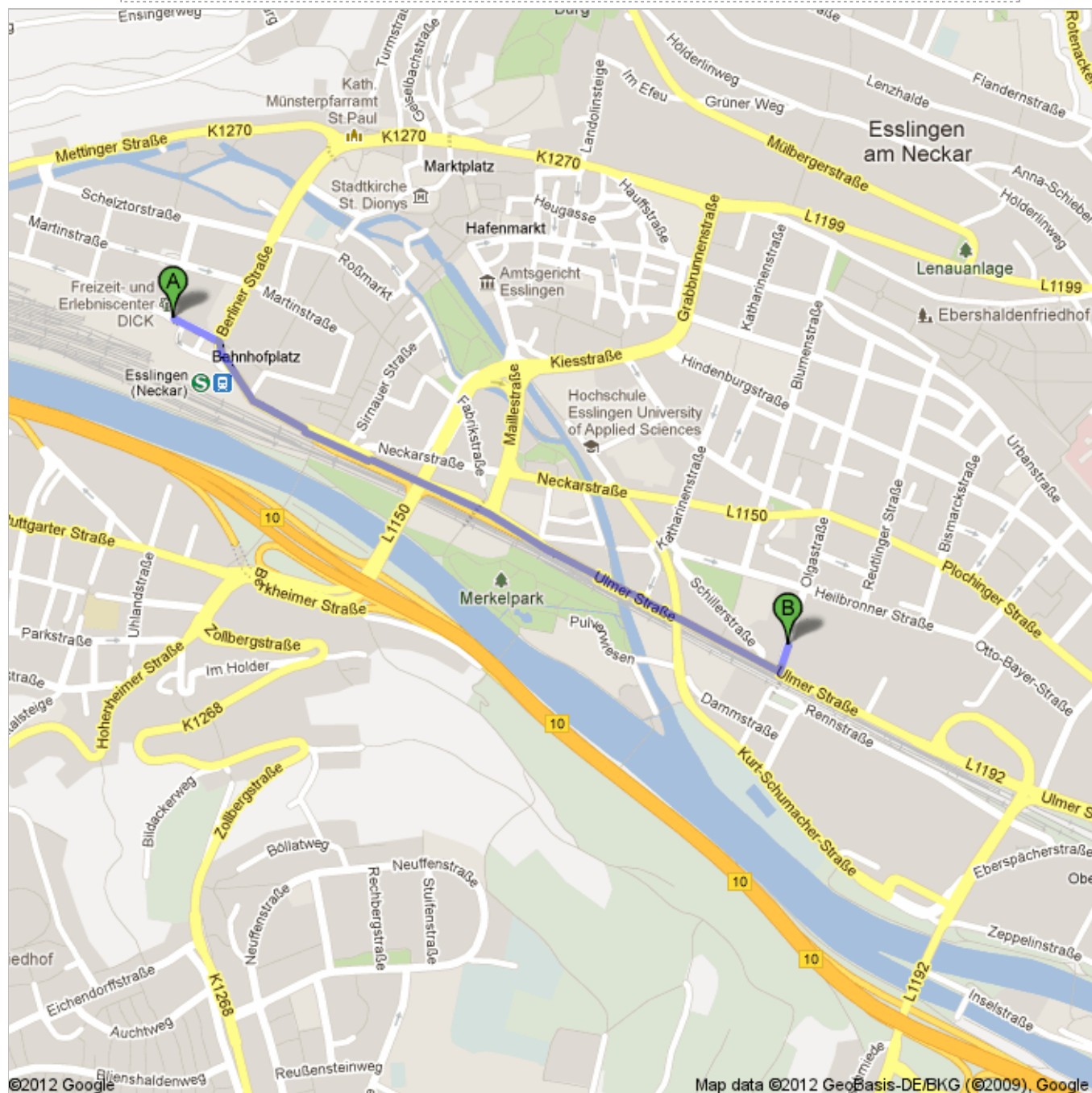





Route nach Olgastraße 8, 73728 Esslingen  
1,5 km – ca. 19 Minuten


**Der Routenplaner für Fußgänger ist noch im Beta-Stadium.**

Seien Sie vorsichtig! – Auf dieser Route gibt es eventuell keine Bürgersteige oder Fußwege.



 Bahnhof, 73728 Esslingen am Neckar

- 
- |  |                               |
|--|-------------------------------|
| 1. Auf <b>Fleischmannstraße</b> nach <b>Südosten</b> Richtung <b>Bahnhof</b><br>Ca. 1 Minute   | 100 m weiter<br>gesamt 100 m  |
|  2. Bei <b>Berliner Straße</b> rechts abbiegen<br>Ca. 49 Sekunden                            | 63 m weiter<br>gesamt 170 m   |
| 3. Geradeaus auf <b>Neckarstraße</b><br>Ca. 2 Minuten  | 200 m weiter<br>gesamt 350 m  |
|  4. Rechts halten, um auf <b>Neckarstraße</b> zu bleiben<br>Ca. 1 Minute                     | 100 m weiter<br>gesamt 450 m  |
| 5. Weiter auf <b>Ulmer Straße</b><br>Ca. 2 Minuten   | 180 m weiter<br>gesamt 650 m  |
|  6. Rechts halten, um auf <b>Ulmer Straße</b> zu bleiben<br>Ca. 10 Minuten                   | 800 m weiter<br>gesamt 1,5 km |
|  7. Links abbiegen auf <b>Olgastraße</b><br>Das Ziel befindet sich rechts<br>Ca. 48 Sekunden | 57 m weiter<br>gesamt 1,5 km  |

 Olgastraße 8, 73728 Esslingen

---

Diese Angaben dienen nur zu Planungszwecken. Es ist möglich, dass die Verkehrsverhältnisse aufgrund von Baustellen, Verkehr, Wetter oder anderen Faktoren von den hier dargestellten Vorschlägen abweichen. Sie sollten daher Ihre Reise entsprechend planen und alle Verkehrsschilder oder Hinweise bezüglich Ihrer Route beachten.

Kartendaten ©2012 GeoBasis-DE/BKG (©2009), Google

Die Route stimmte nicht? Bitte suchen Sie Ihre Route auf [maps.google.de](http://maps.google.de) und klicken Sie unten links auf "Problem melden".